AREE SOGGETTE A V.P.E.

IMPIANTI

STRADE DI ACCESSO DEFINITIVE

STRADE / PISTE

PIAZZOLE

ALLARGAMENTI

AREE DI PASSAGGIO NORMALE

CONFINI AMMINISTRATIVI

DATI CARATTERISTICI

DATI DI COSTRUZIONE

PRESSIONE DI PROGETTO 64.0 bar
PRESSIONE MASSIMA DI ESERCIZIO (MOP) 64.0 bar
GRADO DI UTILIZZAZIONE DICHIARATO f - 0.72
DIAMETRO PREVALENTE = 500.0 (DN)
PROGR.PLAN.INIZIO TRONCO = 0

REALIZZATO IN CONFORMITA' AL D.M. 17/04/2008
CONFORMITA' AL D.M NUMERO D.M. 17/04/2008
PER MODIFICHE REALIZZATE SUCCESSIVAMENTE

RIVESTIMENTO GIUNTI DI SALDATURA

FASCE TERMORESTRINGENTI

DATI GENERALI

DN 500 SP 11.1 [UNI-EN] 2369.46 m

LUNGHEZZA TOTALE IMPIANTO 2369.46 m.

FASE EMISSIONE Permessi

PLANIMETRIA 1:2000

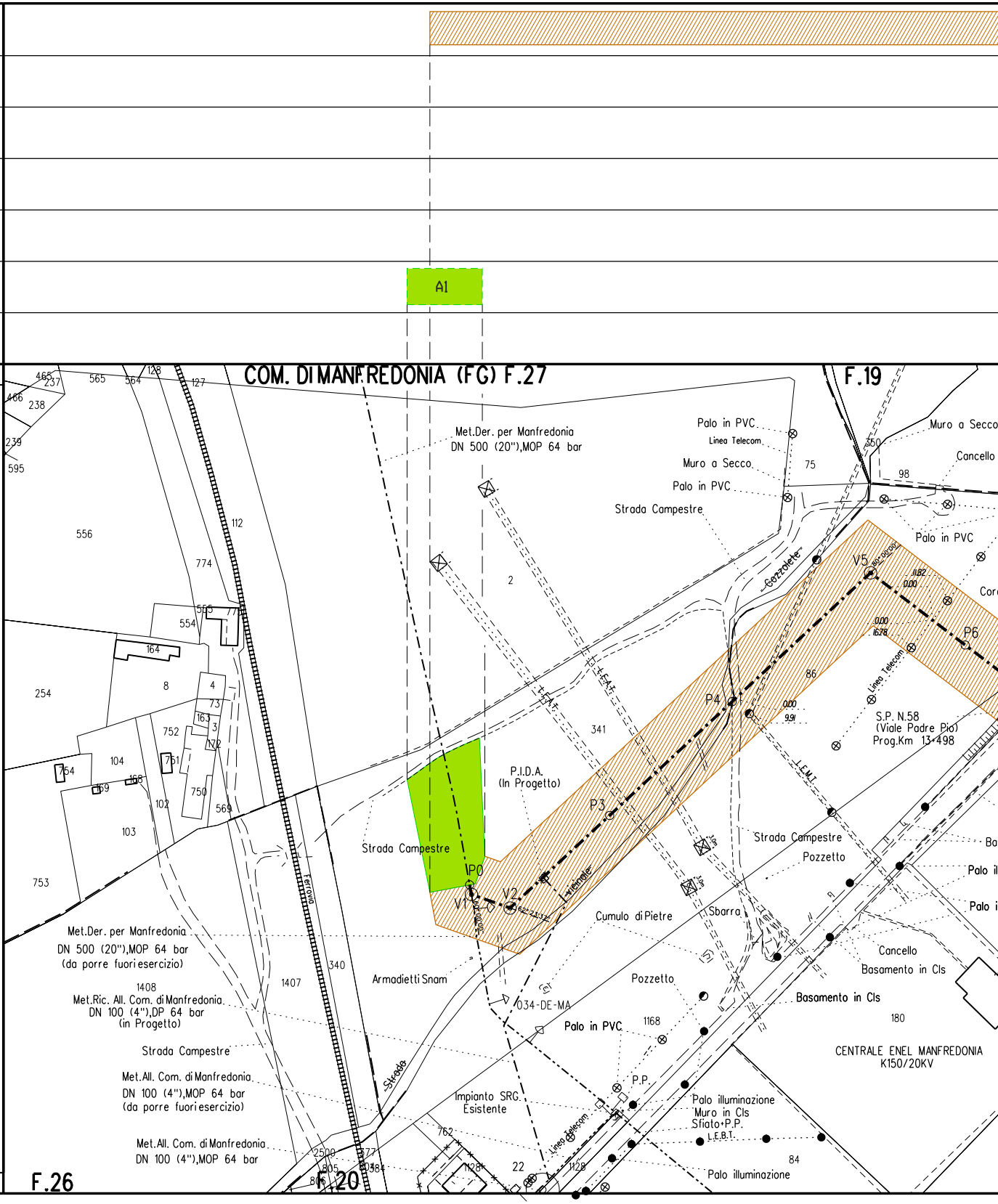
A1
COM. DI MANFREDONIA (FG) F.27
F.19
F.26
F.20
Met.Der. per Manfredonia
DN 500 (20"),MOP 64 bar
Palo in PVC
Linea Telecom
Muro a Secco
Palo in PVC
Strada Campestre
Muro a Secco
Cancello
Palo in PVC
Cozzolete
V5
P6
P4
P3
P0
V1
V2
L.E.A.T.
L.E.M.T.
Linea Telecom
S.P. N.58
(Viale Padre Pio)
Prog.Km 13+498
P.I.D.A.
(In Progetto)
Strada Campestre
Strada Campestre
Pozzetto
viciniale
Cumulo di Pietre
Sbarra
Cancello
Basamento in Cls
Basamento in Cls
Pozzetto
034-DE-MA
Palo in PVC
CENTRALE ENEL MANFREDONIA
K150/20KV
P.P.
Palo illuminazione
Muro in Cls
Sfiato+P.P.
L.E.B.T.
Palo illuminazione
Linea Telecom
Impianto SRG
Esistente
Armadietti Snam
Ferrovia
Strada
Met.Der. per Manfredonia
DN 500 (20"),MOP 64 bar
(da porre fuori esercizio)
Met.Ric. All. Com. di Manfredonia
DN 100 (4"),DP 64 bar
(in Progetto)
Strada Campestre
Met.All. Com. di Manfredonia
DN 100 (4"),MOP 64 bar
(da porre fuori esercizio)
Met.All. Com. di Manfredonia
DN 100 (4"),MOP 64 bar
465
237
565
564
128
127
466
238
239
595
556
112
774
555
771
554
164
8
4
73
163
3
172
254
752
751
754
104
169
168
102
750
569
103
753
2
341
75
98
350
86
11.82
0.00
0.00
16.78
0.00
9.91
340
1407
1408
1168
180
762
2500
377
805
584
806
1128
22
1128
84

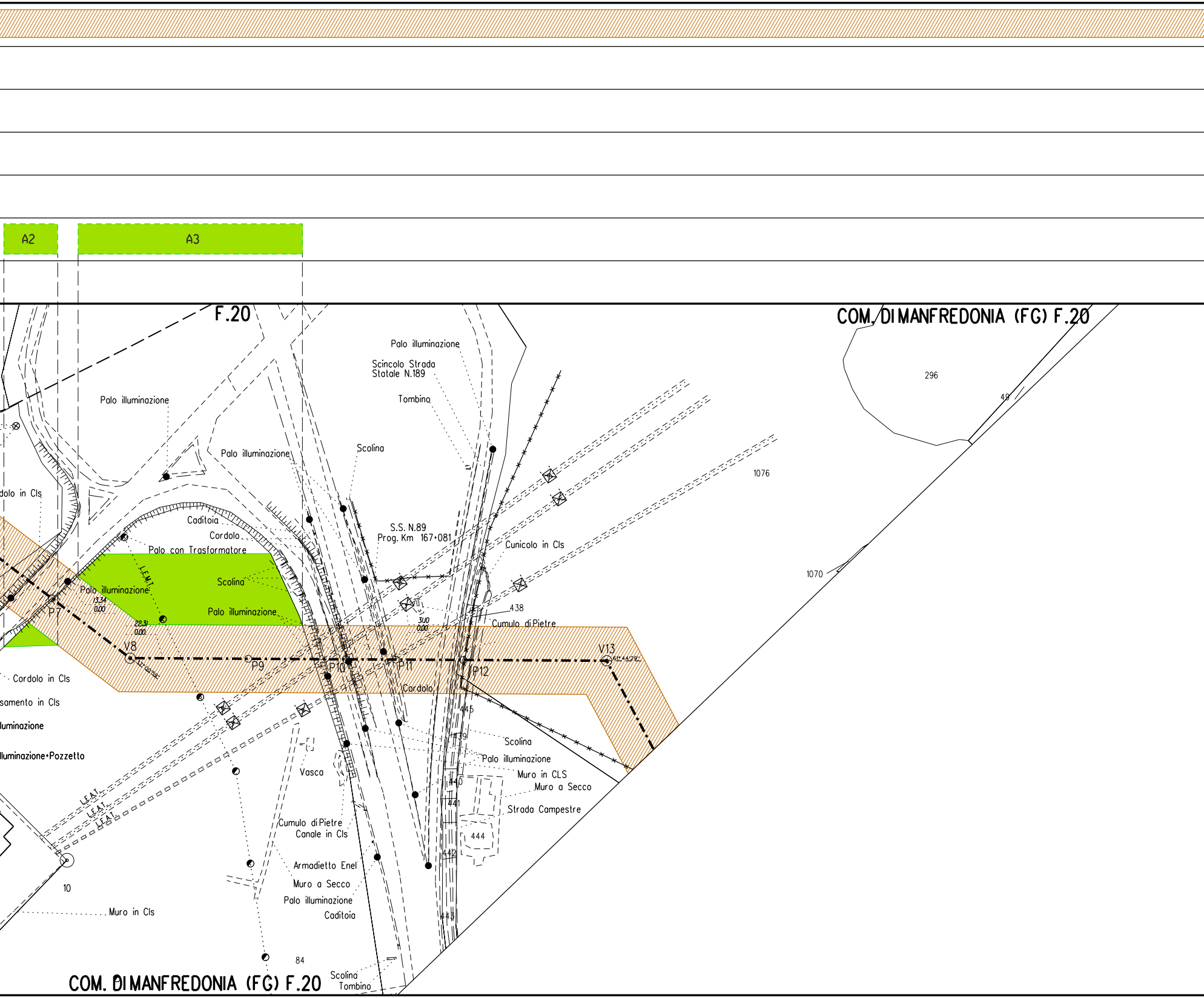
A2
A3
F.20
COM. DI MANFREDONIA (FG) F.20
Palo illuminazione
Scincolo Strada
Statale N.189
Tombino
296
49
Palo illuminazione
Palo illuminazione
Scolina
1076
dolo in Cls
Caditoia
Cordolo
Palo con Trasformatore
S.S. N.89
Prog. Km 167+081
Cunicolo in Cls
L.E.M.T.
Scolina
Palo illuminazione
13.34
0.00
Palo illuminazione
22.31
0.00
P7
1070
3.10
0.00
438
Cumulo di Pietre
V8
32° 00'59"
P9
P10
P11
P12
V13
61° 44'29"
Cordolo in Cls
Cordolo
samento in Cls
445
luminazione
439
Scolina
Palo illuminazione
lluminazione+Pozzetto
Muro in CLS
440
Muro a Secco
Vasca
441
Strada Campestre
L.E.A.T.
L.E.A.T.
L.E.A.T.
444
Cumulo di Pietre
Canale in Cls
442
10
Armadietto Enel
Muro a Secco
Palo illuminazione
Muro in Cls
Caditoia
443
84
COM. DI MANFREDONIA (FG) F.20
Scolina
Tombino

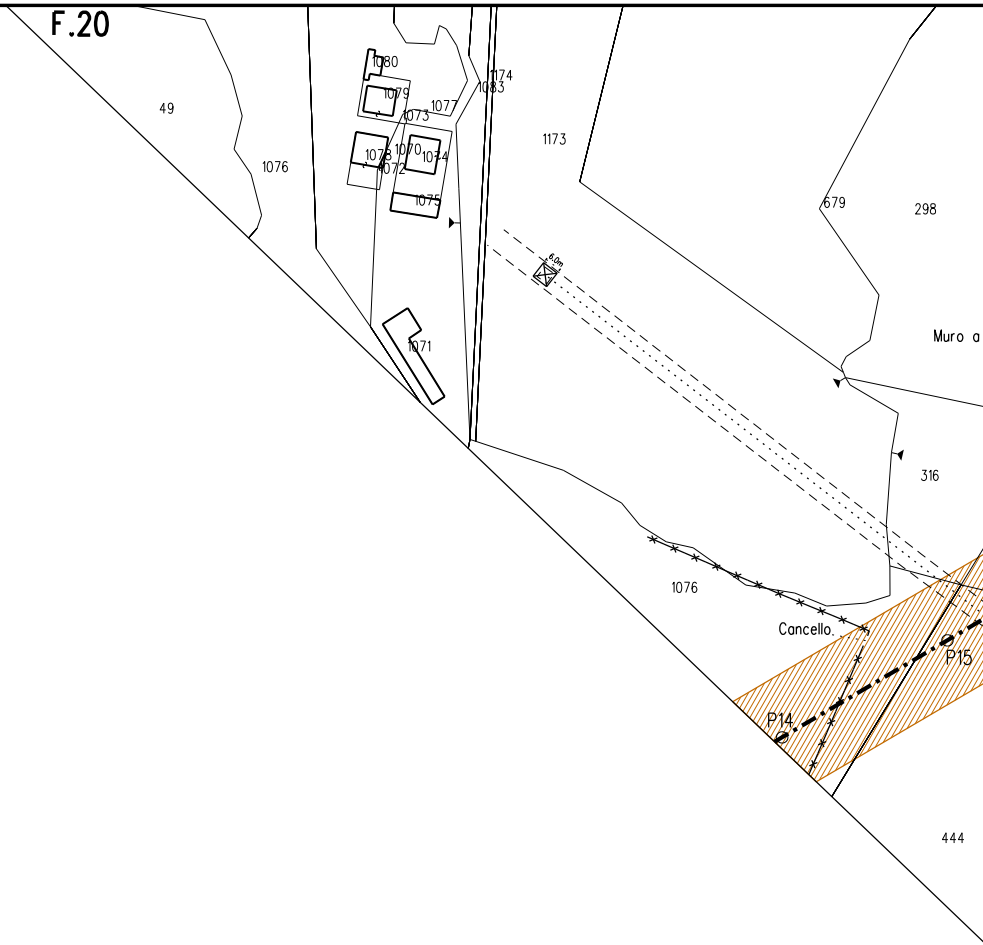
F.20
49
1076
1080
1079
1077
1073
1078
1070
1074
1072
1075
1174
1083
1173
6.0m
1071
679
298
Muro a
316
1076
Cancello.
P15
P14
444

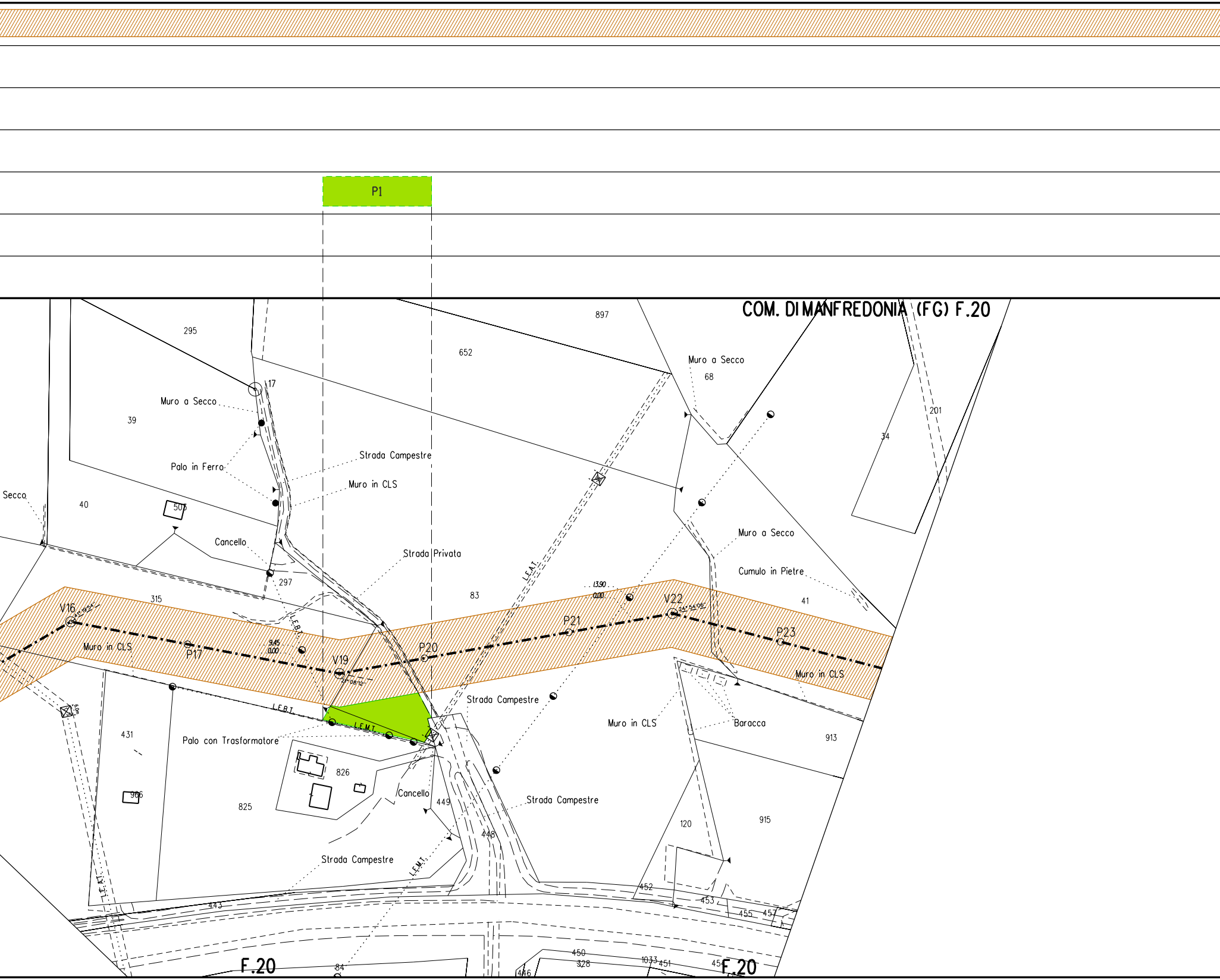
P1
COM. DI MANFREDONIA (FG) F.20
897
295
652
Muro a Secco
68
17
Muro a Secco
39
201
34
Strada Campestre
Palo in Ferro
Muro in CLS
Secco
40
505
Muro a Secco
Cancello
Strada Privata
Cumulo in Pietre
297
L.E.A.T.
13.90
0.00
315
83
V22
41
V16
L.E.B.T.
P21
P23
Muro in CLS
9.45
0.00
P20
P17
V19
Muro in CLS
Strada Campestre
L.E.B.T.
L.E.M.T.
Muro in CLS
Baracca
431
Palo con Trasformatore
913
826
966
Cancello
825
449
Strada Campestre
448
120
915
Strada Campestre
L.E.M.T.
L.E.A.T.
452
443
453
455
457
450
328
1033
451
454
F.20
84
446
F.20

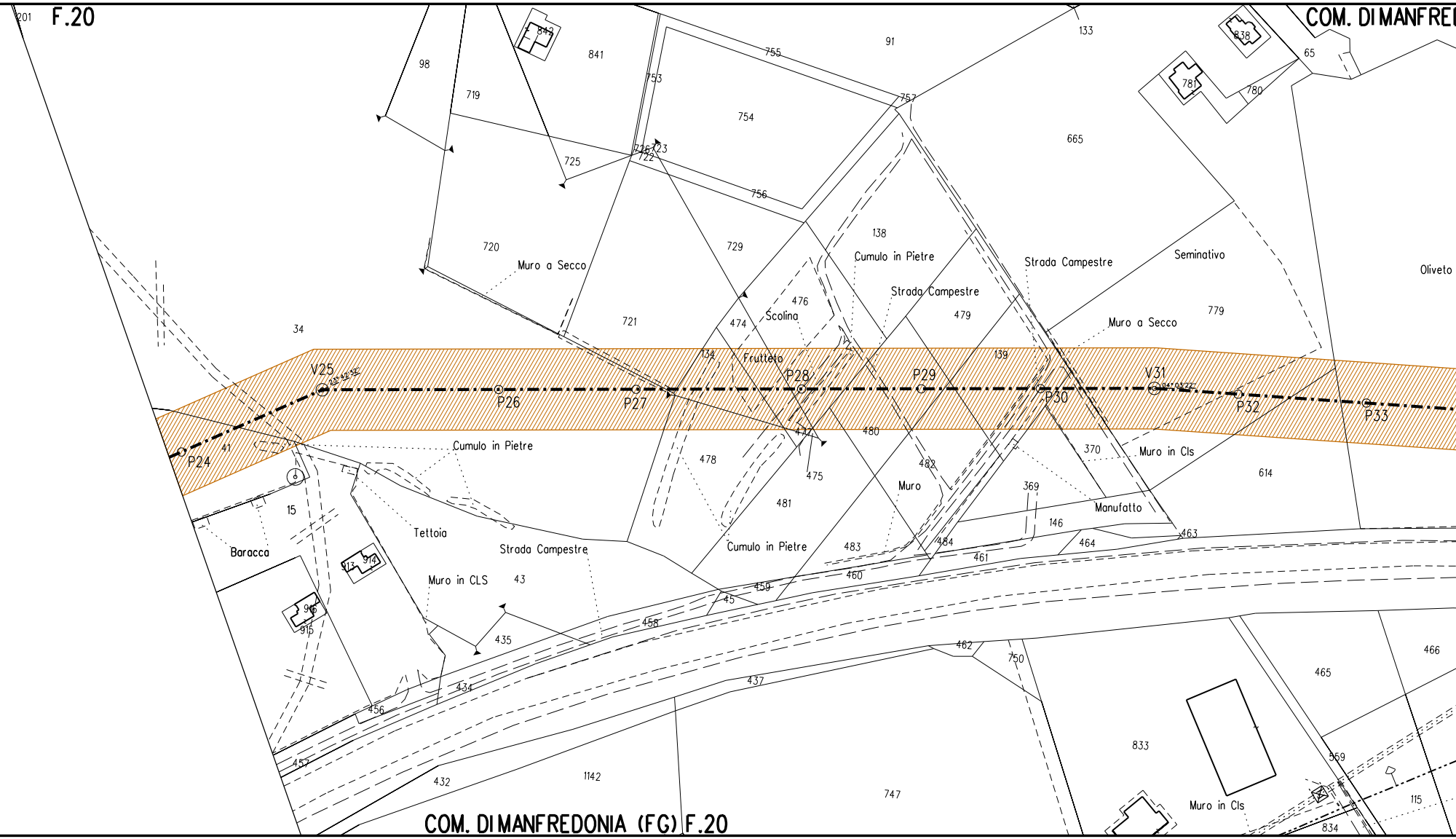
F.20
COM. DI MANFRE
COM. DI MANFREDONIA (FG) F.20
201
98
842
841
755
91
133
838
65
719
753
757
781
780
754
665
725
726
723
722
756
720
729
138
Muro a Secco
Cumulo in Pietre
Strada Campestre
Seminativo
Oliveto
Strada Campestre
476
Scolina
479
779
721
474
Muro a Secco
34
134
Frutteto
139
V25
P28
P29
V31
P26
P27
P30
P32
P33
P24
41
477
480
370
Muro in Cls
614
Cumulo in Pietre
478
482
475
369
15
Muro
Manufatto
Tettoia
481
146
Baracca
Strada Campestre
Cumulo in Pietre
483
463
464
914
913
484
461
Muro in CLS
43
460
459
916
45
915
435
458
462
750
466
465
434
437
456
833
559
457
432
1142
747
Muro in Cls
115
834

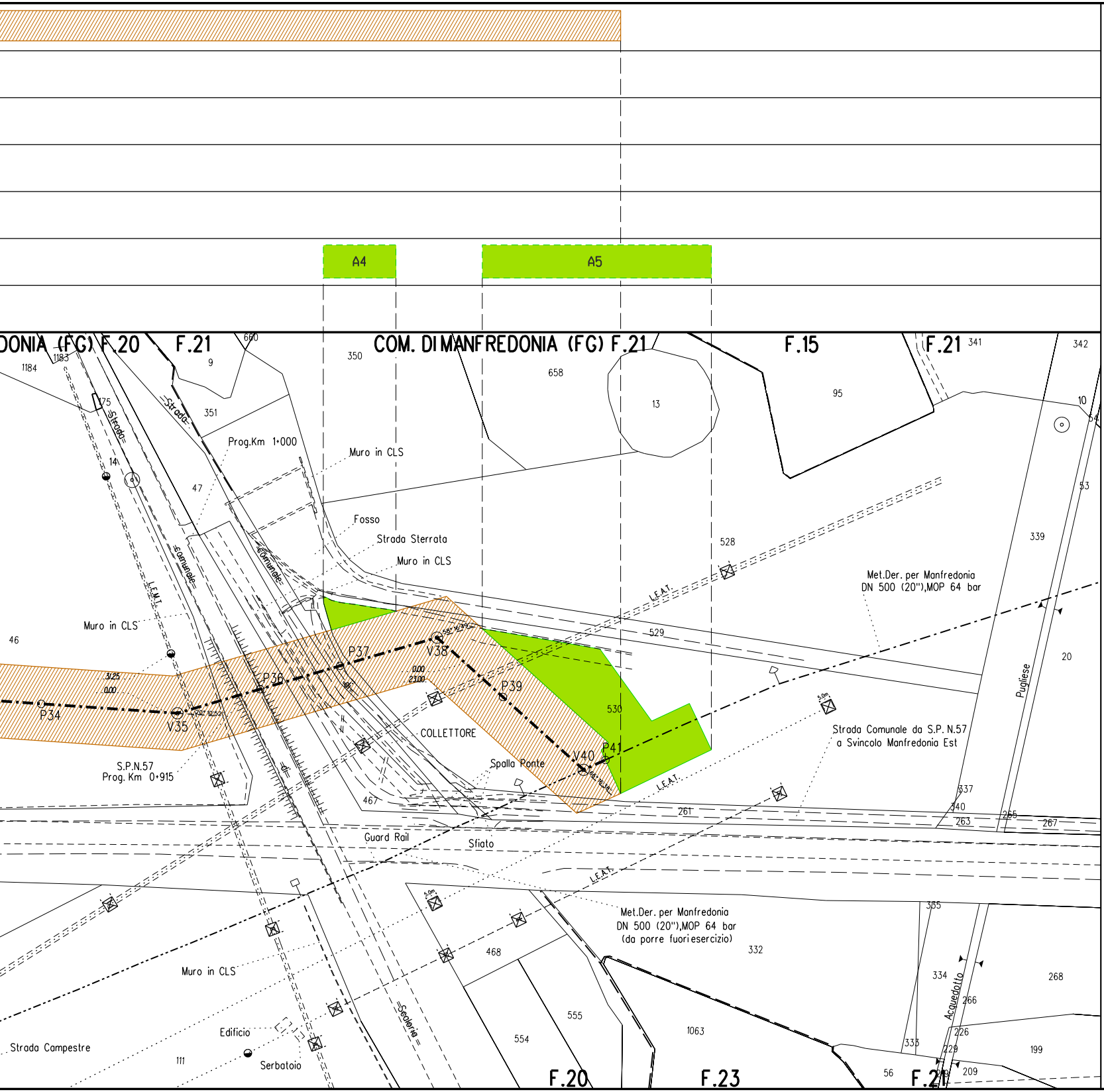
A4
A5
COM. DI MANFREDONIA (FG) F.20
F.21
COM. DI MANFREDONIA (FG) F.21
F.15
F.21
660
1183
1184
9
350
658
13
95
341
342
10
54
351
Strada
Strada
Comunale
Comunale
75
14
47
Prog.Km 1+000
Muro in CLS
Fosso
Strada Sterrata
Muro in CLS
L.E.M.T.
528
53
339
L.E.A.T.
Met.Der. per Manfredonia
DN 500 (20"),MOP 64 bar
Muro in CLS
46
529
P37
V38
P39
P36
P34
V35
3/25
0.00
0.00
23.00
530
20
Pugliese
COLLETTORE
Strada Comunale da S.P. N.57
a Svincolo Manfredonia Est
S.P.N.57
Prog. Km 0+915
Spalla Ponte
V40
P41
L.E.A.T.
467
261
337
340
263
265
267
Guard Rail
Sfiato
L.E.A.T.
5.0m
5.0m
Met.Der. per Manfredonia
DN 500 (20"),MOP 64 bar
(da porre fuori esercizio)
335
332
468
334
Acquedotto
266
268
Muro in CLS
555
1063
226
554
Edificio
333
229
199
Strada Campestre
111
Serbatoio
Scoline
56
209
F.20
F.23
F.21

LEGE

SIMBOLOG

Mn

▨ A

▨ S

🟩

🟩 A

🟩 S

🟩 P

SIMBOLOG

Vn

Pn

NDA

IA TEMATICA

Manufatti in progetto (gabbionate, scogliere, muri, etc.)

Fascia di vincolo preordinato all' esproprio (v.p.e.)
coincidente con la fascia di servitu'

Ampliamento impianto esistente

Strade di accesso definitive

Aree di occupazione temporanea

Allargamenti in corrispondenza di
fiumi/infrastrutture esistenti

Strade di accesso provvisorie alle aree di passaggio

Piazzole provvisorie per i materiali

GIA DI LINEA

METANODOTTO IN PROGETTO

METANODOTTI IN DISMISSIONE

METANODOTTI IN ESERCIZIO

VERTICE

PICCHETTO

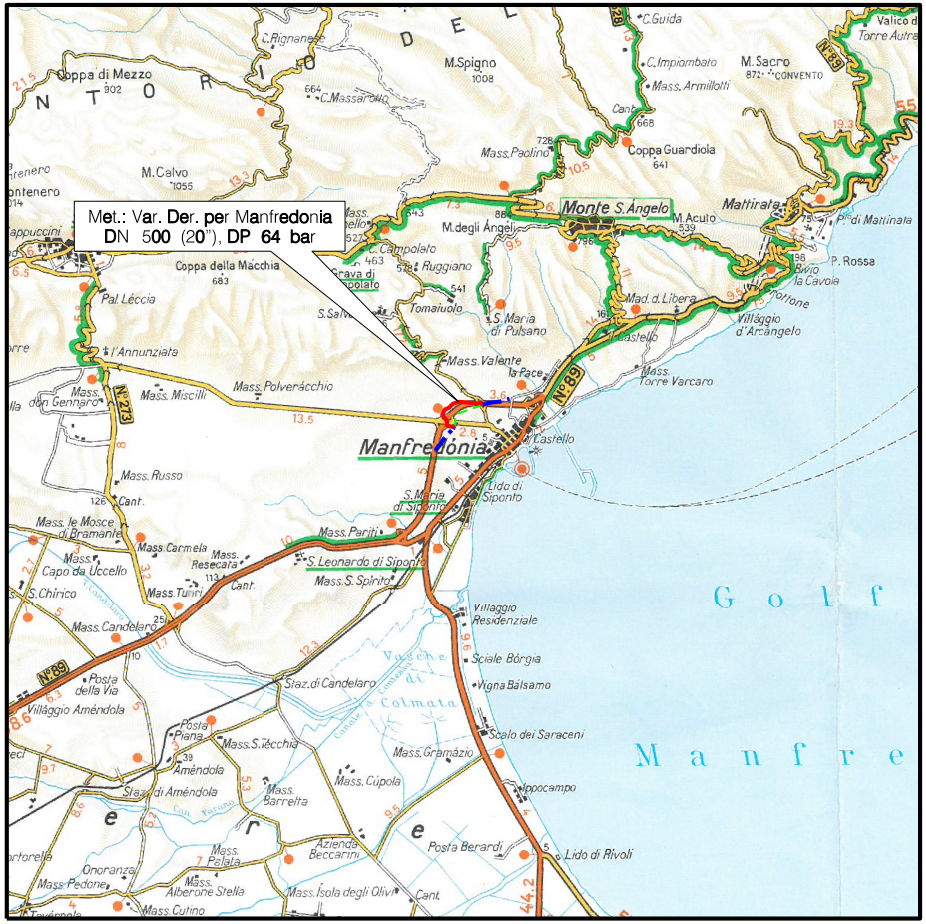

Met.: Var. Der. per Manfredonia
DN 500 (20"), DP 64 bar
Manfredonia
Monte S.Angelo
Mattinata
M.Spigno
M.Calvo
Coppa della Macchia
Coppa Guardiola
M.Sacro
Siponto
S.Maria di Siponto
S.Leonardo di Siponto
Mass.Pariti
Villaggio Residenziale
Sciale Bórgia
Vigna Bálsamo
Scalo dei Saraceni
Ippocampo
Lido di Rivoli
Posta Berardi
Villággio Améndola
Améndola
Mass.Candelaro
Siaz.di Candelaro
Vasche di Colmata
G o l f
M a n f r e
Mass.Polveràcchio
Pal.Léccia
Mass.Russo
Mass.Carmela
Mass.Miscilli
Tomaiuolo
Ruggiano
Mass.Valente
Mad.d.Libera
Villággio d'Arcángelo
P.Rossa
Mass.Torre Varcaro
N°89
N°273

COROGRAFIA Scala 1:200.000

0	02/10/2014	EMISSIONE	G.BIOCCA	V.PELLEGRINO	V.FORLIVESI M.MATTEUCCI
Rev.	DATA	DESCRIZIONE	ELABORATO	VERIFICATO	APPROVATO AUTORIZZATO

SNAM RETE GAS

PROGETTISTA

Technip

Rif. TPIDL: 8010-124-DW-3226-14
TECHNIP ITALY DIREZIONE LAVORI S.p.A.

COMMESSA NR/14176

COD. TECNICO 9105198

METANODOTTO: VAR. DER. PER MANFREDONIA (FG)
DN 500 (20"), DP 64 bar

DIS. N. PG-VPE2000-101

REVISIONE 0

FG. 1 DI 1

PLANIMETRIA CATASTALE CON VPE

SCALA 1:2000

DOCUMENTO DI PROPRIETA' SNAM Rete Gas. LA SOCIETA' TUTELERA' I PROPRI DIRITTI IN SEDE CIVILE E PENALE A TERMINI DI LEGGE.